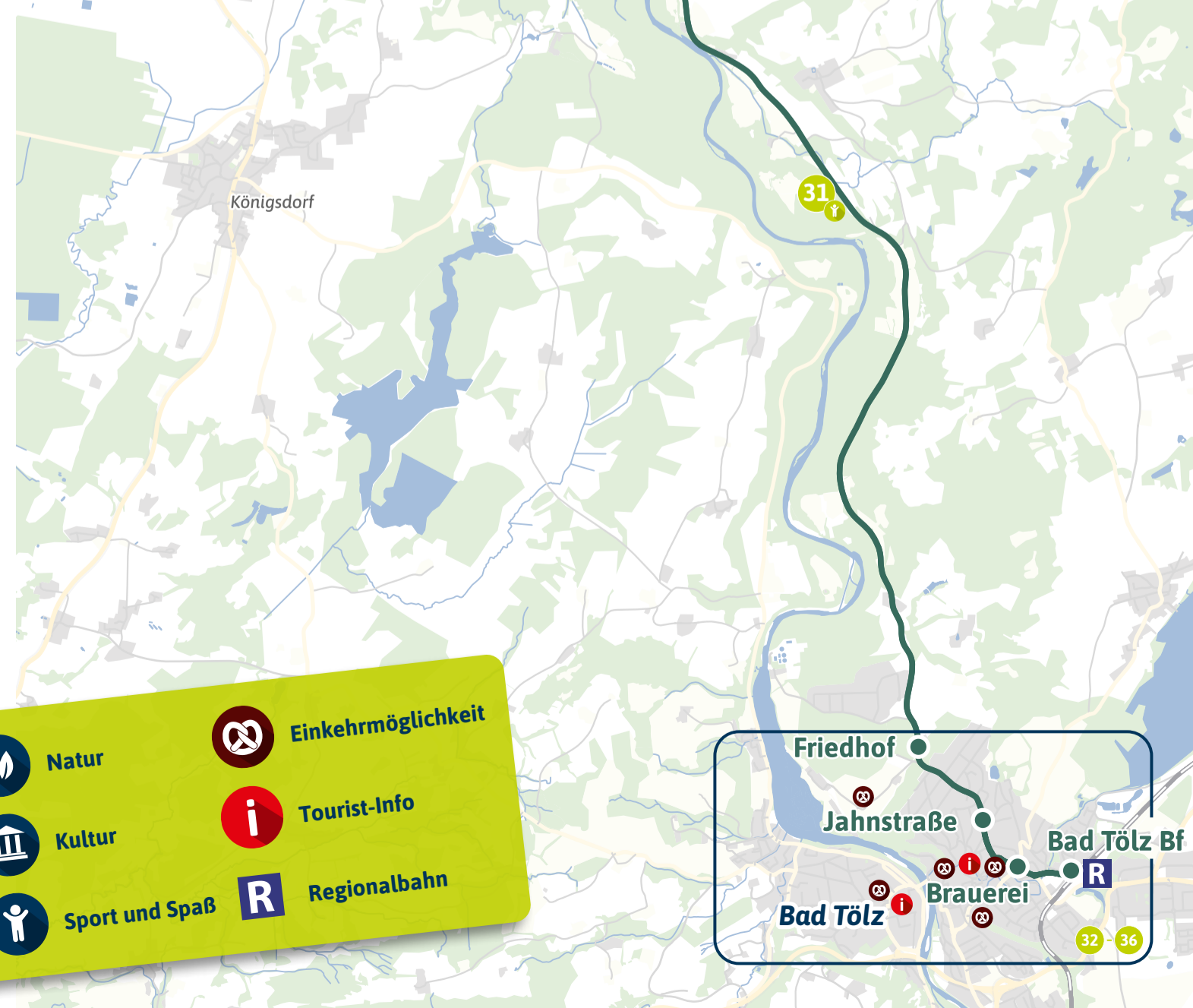


- 1 STADTFÜHRUNG DURCH STARNBERG
- 2 SCHMANKERL SPAZIERGANG
- 3 SCHIFFSANLEGESTELLE STARNBERG
- 4 AUDIOSPAZIERGÄNGE „AUF DEN SPUREN VON SISI & KÖNIG LUDWIG II.“
- 5 MUSEUM STARNBERGER SEE
- 6 KULTUR- UND AUDIOSPAZIERGANG DURCH STARNBERG
- 7 MAISINGER SCHLUCHT
- 8 SEEBAD STARNBERG
- 9 LANDSCHAFTSSCHUTZGEBIET WÜRMTAL
- 10 NATURSCHUTZGEBIET LEUTSTETENER MOOS
- 11 BADEGELÄNDE PERCHA BEACH
- 12 SCHIFFSANLEGESTELLE BERG
- 13 AUDIOSPAZIERGANG „AUF DEN SPUREN DES MÄRCHENKÖNIGS LUDWIG II.“
- 14 VOTIVKAPELLE & GEDENKKREUZ KÖNIG LUDWIG II.
- 15 BISMARCKTURM
- 16 PFARR- UND WALLFAHRTSKIRCHE MARIÄ HIMMELFAHRT
- 17 OSKAR MARIA GRAF-DENKMAL
- 18 CHRISTIAN-JUTZ-VOLKSSTERNWARTE
- 19 DORFRUNDGANG DORFEN
- 20 MUSEUM WOLFRATSHAUSEN
- 21 MEINBANKERL HUBERT UND/ OHNE STALLER WEG
- 22 FREIZEITPARK MÄRCHENWALD IM ISARTAL
- 23 WALDERLEBNISPFAD AM BERGWALD
- 24 HÖRPFAD FLÖßEREI
- 25 ERINNERUNGORT BADEHAUS
- 26 MUSEUM DER STADT GERETSRIED
- 27 NATURSCHUTZGEBIET ISARAUEN
- 28 NORDIC WALKING
- 29 GERETSRIEDER HALLENBAD
- 30 WEG DER GESCHICHTE GERETSRIED SÜD
- 31 DER FALKENHOF PAUL KLIMA
- 32 TÖLZER STADTMUSEUM
- 33 BULLE VON TÖLZ MUSEUM
- 34 RUNDWEG AUF DEN KALVARIENBERG
- 35 KURPARK MIT VITALZENTRUM
- 36 DAV KLETTER- UND BOULDERZENTRUM

- Natur
- Einkehrmöglichkeit
- Kultur
- Tourist-Info
- Sport und Spaß
- Regionalbahn



**Auf ganzer Linie  
sehenswert.**

Die Erlebnisbuslinie X970  
zwischen Starnberg und Bad Tölz.

Hop-on Hop-off im  
20-Minuten Takt\*





## Region StarnbergAmmersee – märchenhaft, traditionsreich, naturgesund

Deutschlands längste Seepromenade, die längste Eichenallee Europas, der älteste Wallfahrtsort Bayerns, über 100 km Seeufer, Deutschlands bestes Programmkino, Jakobsweg und König Ludwig Weg, Deutschlands höchste Golfplatzdichte, wasserreichster See Bayerns, die größte konzernunabhängige Klosterbrauerei Deutschlands, eine UNESCO Weltkulturerbe-Stätte und vieles mehr!

Die Region StarnbergAmmersee steckt voller Superlative – und ist trotzdem für viele gerade dort am schönsten, wo man die großen Attraktionen hinter sich lässt. Ob Wassersport, Kultur, Golf, Familienurlaub, Sommerfrische oder Camping, egal, was man als BesucherIn im Sinn hat – hier finden auch Sie Ihren unvergesslichen Lieblingsplatz.

**StarnbergAmmersee c/o gwt Starnberg GmbH**  
Hauptstraße 1, 82319 Starnberg  
Tel. 08151 90 60 0  
touristinfo@starnbergammersee.de



## Starnberg – historisch, modern, mondän

Bereits im 15. Jahrhundert feierte hier der Münchner Hof prunkvolle Feste. Die Errichtung der Eisenbahnlinie von München nach Starnberg 1854 ließ den Ort schließlich zum mondänen Seebad aufsteigen. Adelige, Großbürgertum und KünstlerInnen zog es seither in die Stadt – noble Villen aus der damaligen Zeit zeugen noch heute davon. Doch auch das Starnberg der kleinen Leute – Fischer, Bauern und Handwerker – überrascht mit spannenden Geschichten und Fakten. Die Stadt am See hat sich seither zu einer modernen Kreisstadt mit ca. 23.000 Einwohnern entwickelt. Das sehenswerte Museum Starnberger See, die Schlossgalerie (Veranstaltungszentrum) und der Kultur- & Audiospaziergang bieten den Gästen viel Abwechslung.

## Berg – berühmt, kulturell, mystisch

Die kleine Gemeinde liegt am Ostufer des Starnberger Sees und wurde vor allem durch den mysteriösen Tod des bayerischen Königs Ludwig II. 1886 bekannt. Prinzregent Luitpold ließ die Votivkapelle und das Kreuz im See am Fundort des toten Königs errichten. Neben der Gedenkstätte, die ein beliebtes Ausflugsziel darstellt, gibt es in Berg weitere Persönlichkeiten und Sehenswürdigkeiten. So ist der Bismarckurm bei Assenhausen das einzige Bismarckdenkmal in Oberbayern. Oskar Maria Graf, ein deutsch-amerikanischer Schriftsteller und 1894 in Berg geboren, wird als „berühmtester Sohn der Gemeinde Berg“ bezeichnet. Der See lässt sich ab der Schiffsanlegestelle Berg erkunden – Alpenpanorama inklusive.

## Aufkirchen – ländlich, aussichtsreich, authentisch

Als Ortsteil von Berg ragt Aufkirchen am Ostufer über den Starnberger See. Urkundlich festgehalten trat der Ort erstmals Ende des zehnten Jahrhunderts auf. Anhand des Namens Aufkirchen „Kirche auf einer Anhöhe“, lässt sich schließen, dass es schon zu damaligen Zeiten eine Kirche gegeben haben muss. Auch heute noch steht in Aufkirchen eine der bedeutendsten Wallfahrtskirchen im bayerischen Oberland.

## Haltestelle Bahnhof Starnberg




**STADTFÜHRUNG STARNBERG**  
Schon im 15. Jhdt. feierte der Münchner Hof prunkvolle Feste am Starnberger See. Die Errichtung der Eisenbahnlinie von München nach Starnberg 1854, ließ den Ort zum mondänen Seebad aufsteigen. Adelige, Großbürgertum und KünstlerInnen zog es seither dorthin.  
**Entfernung von der Bushaltestelle: 80 m (Treffpunkt Dampferstege)**



**SCHMANKERL SPAZIERGANG**  
Geräucherte Renke direkt vom heimischen See, Wildschweinsalami oder Pralinen aus feinstem Nougat – die Touren bieten drei Stunden voller kulinarischer Highlights. An jeder Station erfährt man Anekdoten vom Ladinenhäber.  
**Entfernung von der Bushaltestelle: 80 m (Treffpunkt Dampferstege)**



**SCHIFFSANLEGESTELLE STARNBERG**  
Die Schiffsanlegestelle an der Uferpromenade in Starnberg bietet nicht nur ein schönes Seepanorama mit Blick auf die Alpen, sondern auch die Möglichkeit eine Schiffsrundfahrt in den Monaten von April bis Oktober zu unternehmen.  
**Entfernung von der Bushaltestelle: 80 m**



**AUDIOSPAZIERGÄNGE „AUF DEN SPUREN VON SISI & KÖNIG LUDWIG II.“**  
Die kostenlosen Audiospaziergänge geben einen spannenden Einblick in das Leben der beiden Monarchen. Persönliche Wegbegleiter erzählen ihre Geschichten und Anekdoten.  
**Entfernung von der Bushaltestelle: 80 m (Stationen an der Uferpromenade)**



**MUSEUM STARNBERGER SEE**  
Das Museum Starnberger See informiert über die höfische Seenschiffahrt und die Villenkultur am Starnberger See. Ansonsten bietet das Museum Einblick in die erstaunliche Kulturgeschichte der Region. Einzigartige Exponate geben lebendige Einsichten.  
**Entfernung von der Bushaltestelle: 400 m**



**KULTUR- UND AUDIOSPAZIERGANG DURCH STARNBERG**  
Seit Jahrhunderten genießt Starnberg einen besonderen Ruf aufgrund seiner Lage am See und seiner facettenreichen Geschichte. Sie erzählt von Rittersn, Königen, Fischern, Sommerfrischlern und Wassersportlern.  
**Entfernung von der Bushaltestelle: 80 m (Station am Bahnhof)**



**MAISINGER SCHLUCHT**  
Der Rundweg der Maisingerschluft umfasst eine 2,5-stündige Wanderung, beginnend in Starnberg, vorbei am Maisingerbach, Maising und anschließend an den Maisingern See. Der Rückweg erfolgt durch Wald, Wiesen und den Ort Söcking.  
**Entfernung von der Bushaltestelle: 1,1 km (Ortsrand Starnberg)**

## Haltestelle Starnberg Landratsamt



**SEEBAD STARNBERG**  
Das Seebad Starnberg – Hallenbad, Sauna und Strandbad am Starnberger See. Das Strandbad im Seebad bietet insbesondere für Familien jede Menge Komfort für einen unvergesslichen Badetag.  
**Entfernung von der Bushaltestelle: 300 m**



**LANDSCHAFTSSCHUTZGEBIET WÜRMTAL**  
Zwischen Starnberg, Leutstetten und Gaunting: Die Würm, gleichnamig wie die letzte Eiszeit, welche Starnberg überzog, bildet das Herzstück und ist ein Fluss mit unberührten Flussauen, Moorgebieten und Ufern. Und ist insbesondere im Mühlthal ein einzigartiges Naturerlebnis.  
**Entfernung von der Bushaltestelle: 3 km**



**NATURSCHUTZGEBIET LEUTSTETTENER MOOS**  
Das Leutstettener Moos ist ein Naturschutzgebiet im Starnberger Ortsteil Leutstetten. Es handelt sich dabei um ein Niedermoor auf einem verlandeten Teil des Starnberger Sees. Der Rundwanderweg beginnt am Landratsamt Starnberg und führt vorbei an vielen Naturschätzen, wildwachsenden Orchideen, Biertärten und der Villa Rustica.  
**Entfernung von der Bushaltestelle: 500 m**



**BADEGELÄNDE PERCHA BEACH**  
Klein, aber besonders fein – das ist der Badeplatz Percha Beach. SonnenanbeterInnen lieben vor allem den riesigen Holzsteg mit zwei großen Plattformen, der ca. 80 Meter weit in den See reicht.  
**Entfernung von der Bushaltestelle: 1,1 km**

## Haltestelle Berg (Grafstraße)



**SCHIFFSANLEGESTELLE BERG**  
Von der Anlegestelle in Berg aus ist eine Rundfahrt auf dem See ein Erlebnis. Die prunkvollen Schlösser und eleganten Villen bilden mit dem Alpenpanorama eine wundervolle Aussicht. Die Fahrt kann unterbrochen werden, um die Gegend zu erkunden.  
**Entfernung von der Bushaltestelle: 100 m**



**AUDIOSPAZIERGANG „AUF DEN SPUREN DES MÄRCHENKÖNIGS LUDWIG II.“**  
Der kostenfreie Audiospaziergang führt durch Berg, einen der wichtigsten Orte für König Ludwig II. Er bietet spannende Einblicke in das Leben des Königs. Reinhören lohnt sich.  
**Entfernung von der Bushaltestelle: 500 m (Station Schloss Berg)**



**VOTIVKAPELLE & GEDENKKREUZ KÖNIG LUDWIG II.**  
Unfall? Mord? Selbstmord? Bis heute ranken sich zahlreiche Mythen und Verschwörungstheorien um den Tod von König Ludwig II. Die Gedenkstätte für den hier verstorbenen Märchenkönig ist in jedem Fall einen Besuch wert.  
**Entfernung von der Bushaltestelle: 1,2 km**



**BISMARCKTURM**  
Der Bismarckurm bei Assenhausen ist nicht nur das einzige Bismarckdenkmal in Oberbayern – es ist auch das Einzige, dessen Planung und Bau noch zu Bismarcks Lebzeiten begann. Der Turm ist nicht begehbar, aber liegt in einer geöffneten Parkanlage.  
**Entfernung von der Bushaltestelle: 3,2 km**

## Haltestelle Aufkirchen



**PFARR- UND WALLFAHRTSKIRCHE MARIÄ HIMMELFAHRT**  
Die Wallfahrtskirche stammt aus der Spätgotik, um 1500. Sie liegt auf der Anhöhe von Aufkirchen. Von der Kirche aus ist ein wunderschönes Seepanorama sichtbar. Ein gemütlicher Spaziergang bietet sich ebenso an.  
**Entfernung von der Bushaltestelle: 200 m**



**OSKAR MARIA GRAF DENKMAL**  
Direkt am Ortseingang begegnet man einer sitzenden Skulptur – dem Denkmal des Schriftstellers und Dichters Oskar Maria Graf. Sie soll an ihn und seinen erstklassigen Nachlass von Büchern und Texten erinnern und liegt unweit der Schule des Künstlers.  
**Entfernung von der Bushaltestelle: 34 m**



**CHRISTIAN-JUTZ-VOLKSSTERNWART**  
In Aufkirchen befindet sich eine kleine Sternwarte. Mit ihrer Lage abseits von störenden Lichtquellen, einer Beobachtungskuppel, Roldachthütten und verschiedensten Teleskopen, steht einer optimalen Sicht auf die Sterne nichts mehr im Wege.  
**Entfernung von der Bushaltestelle: 450 m**

## Tölzer Land – Bayerns Bilderbuchland

Hohe Gipfel und tiefe Seen. Ruhige Wälder und duftende Kräuter. Plätschernde Bäche und das Rauschen von Isar und Loisach. Wenn die ersten Knospen vom Frühling künden, wenn die Sommer Sonne das tiefe Blau der Bergseen zum Leuchten und die Blüten zum Strahlen bringt, wenn das bunte Herbstlaub golden strahlt oder wenn der Winter unser Tölzer Land in ein märchenhaftes Wunderland verwandelt, dann weiß man: Das Tölzer Land ist ein S'ondres Fleckel Erde!

Urlaub und Ferien in Bayern:  
Radeln und Wandern im Tölzer Land  
[www.toelzer-land.de](http://www.toelzer-land.de)

Tölzer Land Tourismus  
Prof.-Max-Lange-Platz 16, 83646 Bad Tölz  
Tel: +49 (8041) 505-206  
Mail: [info@toelzer-land.de](mailto:info@toelzer-land.de)



## Icking – unberührt, klassisch, kunstreich

Icking - die „Perle des Isartals“ – dient mit einem herrlichen Bergblick vielen Münchnern als Naherholungsgebiet. Auf einem dichten Netz reizvoller Wanderwege kann die wunderschöne Landschaft und traditionelle Architektur entdeckt werden. Durch regelmäßige Kunstaustellungen und Dichterlesungen sowie den bekannten Ickinger Konzertzyklus ist die Gemeinde auch für ihr reges kulturelles Leben bekannt.

## Wolfratshausen – wild, traditionell, ursprünglich

Die Stadt Wolfratshausen, eingebettet zwischen Isar und Loisach, überzeugt nicht nur mit reizvollen Auenlandschaften und unberührter Natur, sondern auch mit ihrer historischen Geschichte und Altstadt. Von hier aus können Sie sich entlang der Loisach das Leben der Flößer näherbringen lassen oder Sie besteigen den Bergwald und genießen das Alpenpanorama vom Wendelstein bis zur Zugspitze.

## Geretsried – jung, lebendig, vielfältig

Die sympathische Isarstadt Geretsried ist nicht nur die größte Stadt des Landkreises Bad Tölz-Wolfratshausen, sondern auch das Zentrum der beliebten Tourismusregion Tölzer Land. Auf eine ganz eigene Art entfaltet sich der Charme Geretsrieds, das mit Natürlichkeit und Vielfalt begeistert – hier treffen unterschiedliche Kulturen, Traditionen und Moderne, Alt und Jung, Ruhe und Lebendigkeit in bester Harmonie zusammen.

## Bad Tölz – vital, stilvoll, historisch


Die idyllische Kleinstadt Bad Tölz besticht mit beschaulicher Ruhe und lebendiger Vielfalt, faszinierendem Brauchtum und entspannter Weltoffenheit. Zahlreiche Sehenswürdigkeiten, wie das von Gabriel von Seidel gestaltete Kurhaus, die Stadtpfarrkirche Maria Himmelfahrt oder die authentischen Kunsthandwerks- und Trachtenläden laden zum Erkunden ein. Der „Heilklimatische Kurort“ wartet zudem mit einem umfangreichen Aktivangebot auf.

## Haltestelle Dorfen



**DORFRUNDGANG DORFEN**  
In Dorfen finden Sie eine Reihe von Bauten aus dem frühen 18. Jahrhundert, darunter die barocke Kirche St. Johannes Baptist, die Waldkapelle und einige noch heute bewohnte Bauernhäuser dieser Zeit.

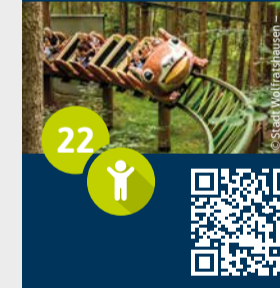
## Haltestelle Wolfratshausen S-Bahn



**MUSEUM WOLFRATSHAUSEN**  
Aus dem ehemaligen Heimatmuseum ist das Museum Wolfratshausen mit neuem Konzept und zahlreichen Mitmach-Stationen geworden. Auf fast 400 qm wird in 9 Räumen die bewegte Geschichte der Flößerstadt für alle Besucher erlebbar gemacht.



**MEINBANKERL HUBERT UND/ OHNE STALLER WEG**  
Die ARD Kultserie „Hubert und/ohne Staller“ wird in Wolfratshausen und Umgebung gedreht. Mit der MeinBankerl WOR App können Sie einige der Drehorte selbst erkunden. Dabei spazieren Sie von Bank zu Bank und beantworten via QR Codes spannende Fragen.  
**Startpunkt: Loisachhalle**  
**Dauer: 90/60 Min., 6,3/4,2 km**



**FREIZEITPARK MÄRCHENWALD IM ISARTAL**  
Tauchen Sie in die Welt der Märchen ein: Über 20 Märchen, mehr als 260 bewegte Figuren und zahlreiche Fahrgeschäfte bieten Familien, Kindern und Erwachsenen die Möglichkeit Ihre Fantasie auszuleben.  
**Zu Fuß 20 Min./Bus bis Wolfratshausen Farchet B11 15 Min.**

## Haltestelle Wolfratshausen S-Bahn



**WALDERLEBNISPFAD AM BERGWALD**  
Direkt hinter der Kirche St. Andreas führt Sie eine steile Treppe hinauf in den Bergwald der dort einen fantastischen Ausblick über die Stadt Wolfratshausen offenbart. An 15 Erlebnis-Stationen können Sie das Ökosystem Wald mit allen Sinnen auf sich wirken lassen.  
**Startpunkt: Marienplatz**  
**Dauer: 45 Min., 1,8 km**



**HÖRPFAD FLÖBEREI**  
Entlang der Loisach führen zu früheren Zeiten die Flöße Richtung München. Viele Denkmäler und andere Bauten erinnern heute noch an diese Geschichte. Entlang des Hörpfades können Sie die Flößerei durch Schautafeln und Audiosequenzen hautnah erleben.  
**Startpunkt: Flößerstatue an der „Alten Floßbände“**  
**Dauer: 45 Min., 2,4 km**

## Haltestelle Wolfratshausen Waldram



**ERINNERUNGORT BADEHAUS**  
Der Wolfratshausener Ortsteil Waldram ist als ursprüngliche NS-Mustersiedlung bewegendes Zeugnis der regionalen Zeitgeschichte. Dieser Geschichte und ihren Spuren widmet sich das Badehaus als ein Ort des Erinnerns, der Begegnung und des Lernens. Tipp: Laden Sie die „Erinnerungsort BADEHAUS“-App herunter und nutzen Sie den Audioguide, um sich durch die Dauer-ausstellung oder auf einem historischen Rundgang durch den Ort führen zu lassen.

## Haltestelle Geretsried Rathaus B11



**MUSEUM DER STADT GERETSRIED**  
Das Museum nimmt seine Besucher mit auf eine spannende Reise durch die bewegte Geschichte der Stadt Geretsried, von den Anfängen als Schwäbe über den Beginn der Rüstungsära in den 1930er Jahren bis hin zum Zweiten Weltkrieg und der folgenden Vertreibung.



**NATURSCHUTZGEBIET ISARAUE**  
Ausgedehnte Wiesen und Wälder, die Isar mit ihren weißen Kiesbänken, und die bayerischen Voralpen am Horizont: Im Naturschutzgebiet Isarauen genießen Sie faszinierende Einblicke in die reiche Flora und Fauna der Region. Erleben Sie mit welcher Dynamik der Fluss die Landschaft gestaltet. Direkt an der Haltestelle „Rathaus B11“ startet eine 10 km lange Rundtour.



**NORDIC WALKING**  
Die Stadt Geretsried hat ein 82 Kilometer langes Nordic-Walking-Streckennetz mit sechs Rundwegen zwischen vier und 18 km Länge ausgedehnt. Hauptstartpunkt ist die Böhmwiese an der B 11, direkt an der Bushaltestelle.  
**Streckenlängen: 4 km, 10 km, 12 km, 18 km**



**GERETSRIEDER HALLENBAD**  
Mit vier Becken, zwei Sprungbrettern, 582 qm Wasserfläche sowie Sprudelliegen und einer Elefantenrutsche für kleine Kinder ist das Geretsrieder Hallenbad für Wassersportfreunde aller Altersgruppen der perfekte Anlaufpunkt.

## Haltestelle Geretsried, am Stern




**WEG DER GESCHICHTE GERETSRIED SÜD**  
Auf den Spuren der Vergangenheit begehen Sie sowohl der Rüstungsindustrie und der Zeit des Wiederaufbaus nach 1945 wie auch der bäuerlichen Zeit des Weilers Geretsried und des Einödhofes.  
**Dauer: 25 Stationen, 18 km Länge (auch in kleineren Runden ab 90 Min. begehbar)**

## Haltestelle Bairawies, Abzw.



**DER FALKENHOF**  
Der Falkenhof Paul Klüma, idyllisch am Isar-Hochufer zwischen Wolfratshausen und Bad Tölz gelegen, bietet eine familiäre Atmosphäre und einzigartige Erlebnisse mit Greifvögeln. Besucher können aktiv an Workshops teilnehmen, Greifvögel hautnah erleben und exklusive Angebote wie Photoshootings genießen.

## Haltestelle Bad Tölz Brauerei



**TÖLZER STADTMUSEUM**  
In einem architektonischen Juwel an der Marktstraße bewahrt das Tölzer Stadtmuseum eine qualitativ herausragende, überregional relevante Sammlung. Als Schatzhaus der Isarwincker Kulturgeschichte bietet es in 38 Ausstellungsbereichen historische Einblicke.



**BULLE VON TÖLZ MUSEUM**  
Ein Museum für Fans der Kultserie „Bulle von Tölz“: Erfahren Sie hier allerlei Interessantes zu den Schauspielern und Drehorten, werfen Sie einen Blick in die Original-Drehbücher und lassen sich von den lustigsten Serien-Momenten begeistern.



**RUNDWEG AUF DEN KALVARIENBERG**  
Nach einem kurzen, aber anstrengenden Aufstieg zum Kalvarienberg kann man eine fantastische Aussicht auf die Stadt, das Isartal und das Karwendelgebirge genießen. Zurück geht's hinab zur Isar und entlang der Isarpromenade zurück zum Ausgangspunkt.  
**Startpunkt: Isarkai**  
**Dauer: 45 Min., 2,7 km**



**KURPARK MIT VITALZENTRUM**  
Der prächtige Kurpark am historischen Kurhaus von Bad Tölz wird geprägt durch Rhododendronhecken und den alten Baumbestand. Bunte Blumenarrangements, Wiesen, schattige Bänke und ein Fischteich erfreuen die Sinne und der Kneippgarten bietet eine herrliche Erfrischung.  
**Zu erreichen nach einem 20-minütigen Spaziergang durch die Altstadt**

## Haltestelle Bad Tölz Bahnhof



**DAV KLETTER- UND BOULDERZENTRUM**  
Kaum eine Kletteranlage liegt derart idyllisch und bietet 1500qm Kletterfläche mit bis zu 16m langen Touren – davon rund 450qm unter freiem Himmel. 525qm Boulderfläche, ein Kinderbereich, diverse Kurse und ein Bistro rundet den Kletterraum optimal ab.



„Die Region StarnbergAmmersee ist bekannt für ihre traumhafte Panoramalandschaft – ideal für sämtliche Freizeitaktivitäten in der Natur. Gleichzeitig birgt sie einige kulturelle und historische Sehenswürdigkeiten, die Besucher\*innen aus aller Welt anziehen. Diese Vielfalt an Möglichkeiten lässt sich dank der neuen Expressbuslinie X970 einfach, schnell und flexibel erleben. Steigen Sie ein und überzeugen Sie sich selbst von der Erlebnisbuslinie X970!“  
**Stefan Frey, Landrat Starnberg**



„Lassen Sie sich auf eine spannende Entdeckungsreise mit der Expressbuslinie X970 entführen. Neben der malerischen Landschaft, den erlebnisreichsten Ausflugszielen und geschichtlich-kulturellen Sehenswürdigkeiten, können Sie auch die versteckten Ecken des Tölzer Lands entdecken. Ein absolutes Geheimtipp.“  
**Josef Niedermair, Landrat Bad Tölz-Wolfratshausen**

## Eindrucksvoll, erlebnisreich, nachhaltig: Hop-on Hop-off Erlebnistour mit dem Expressbus X970

Werttags im 20-Minuten Takt, sonntags im 60-Minuten Takt. Kostenloses WLAN und USB-Anschlüsse an Bord. Den Fahrplan finden Sie online und in der MVV-App.

